

Evid. č. žádosti: 2022373285

Pořadové číslo polygonu: 1

Katastrální území: Jindřichovice v Krušných horách (Sokolov) 660434; Stará (Sokolov) 660485

Popis polygonu:

Polygon 1 - Detail - list atlasu 1/6

MO SEKCE MAJETKOVÁ

zastoupená Ing. Janou VLČKOVOU

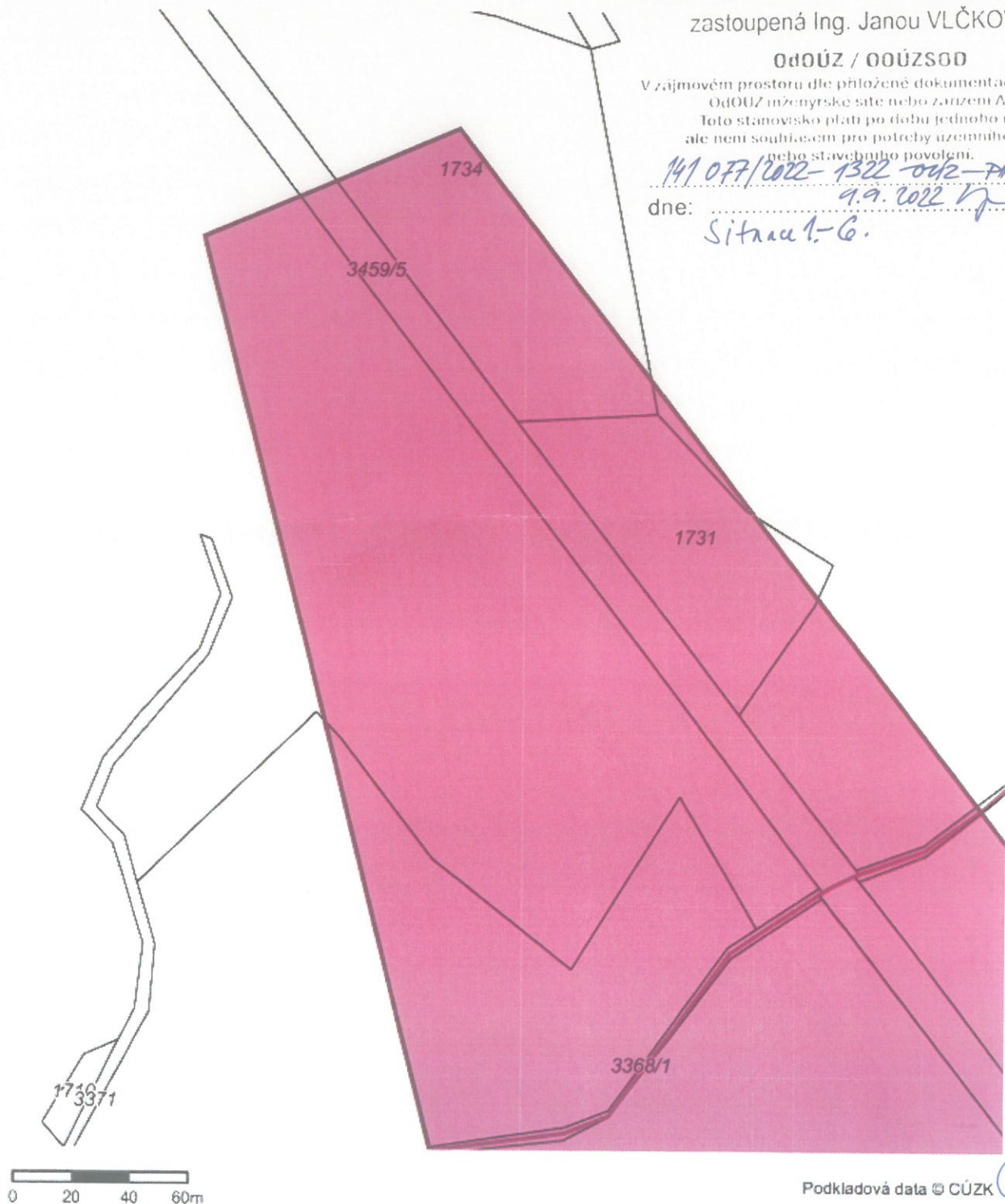
OdOUZ / OdOUZSOD

V rámcovém prostoru dle přiložené dokumentace neevduje

OdOUZ inženýrské sítě nebo zařízení ACR.

Toto stanovisko platí po dobu jednoho roku,
ale není souhlasem pro potřeby územního řízení
nebo stavebního povolení.

141 077/2022-1322-od2-PRA-7
9.9.2022
dne: Situační-6.



Podkladová data © CÚZK


Evid. č. žádosti: 2022373285

Pořadové číslo polygonu: 1

Katastrální území: Jindřichovice v Krušných horách (Sokolov) 660434; Stará (Sokolov) 660485

Popis polygonu:

Polygon 1 - Detail - list atlasu 2/6



0 20 40 60m

Podkladová data © CÚZK

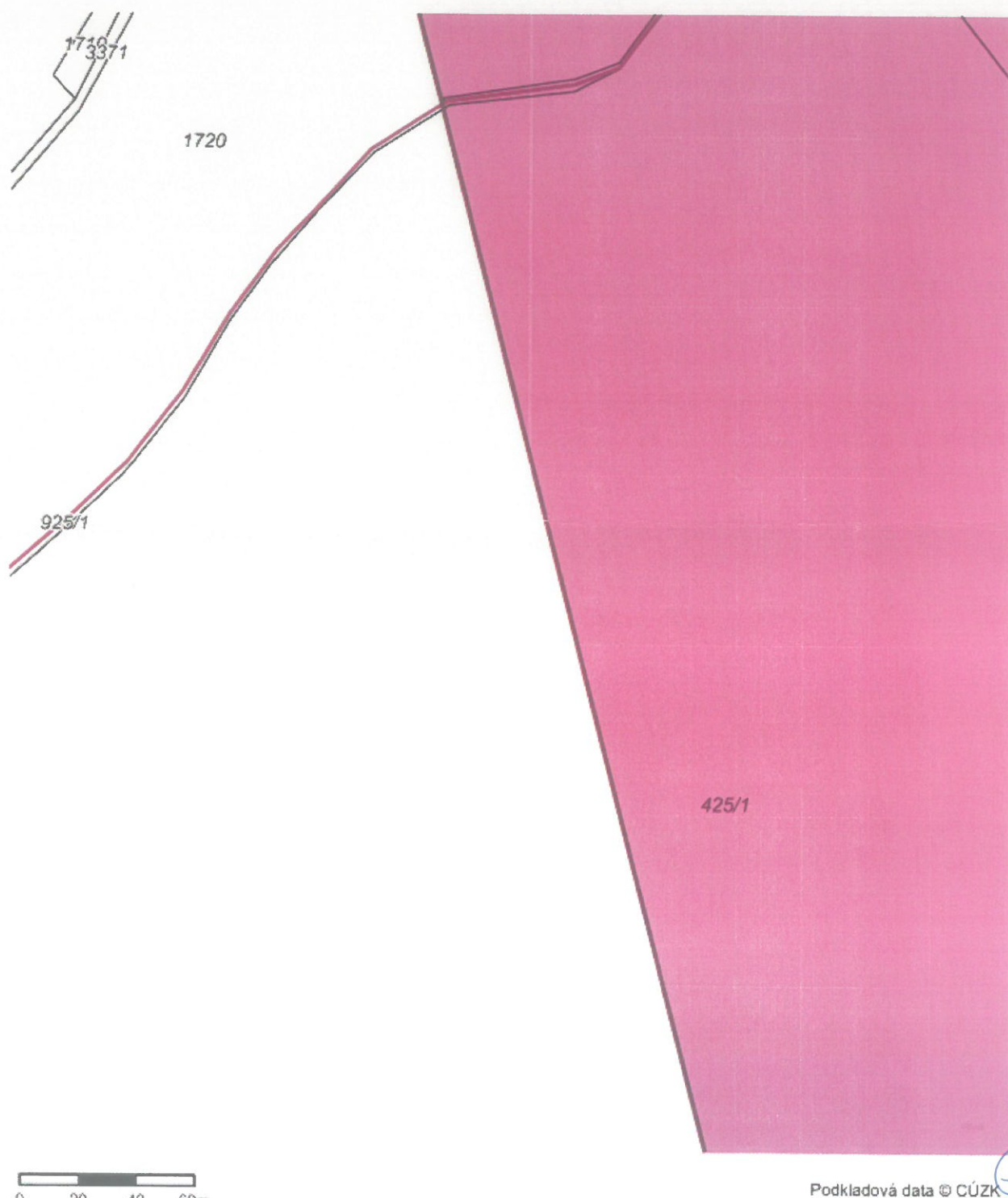
Evid. č. žádosti: 2022373285

Pořadové číslo polygonu: 1

Katastrální území: Jindřichovice v Krušných horách (Sokolov) 660434; Stará (Sokolov) 660485

Popis polygonu:

Polygon 1 - Detail - list atlasu 3/6




Evid. č. žádosti: 2022373285

Pořadové číslo polygonu: 1

Katastrální území: Jindřichovice v Krušných horách (Sokolov) 660434; Stará (Sokolov) 660485

Popis polygonu:

Polygon 1 - Detail - list atlasu 4/6



0 20 40 60m

Podkladová data © CÚZK

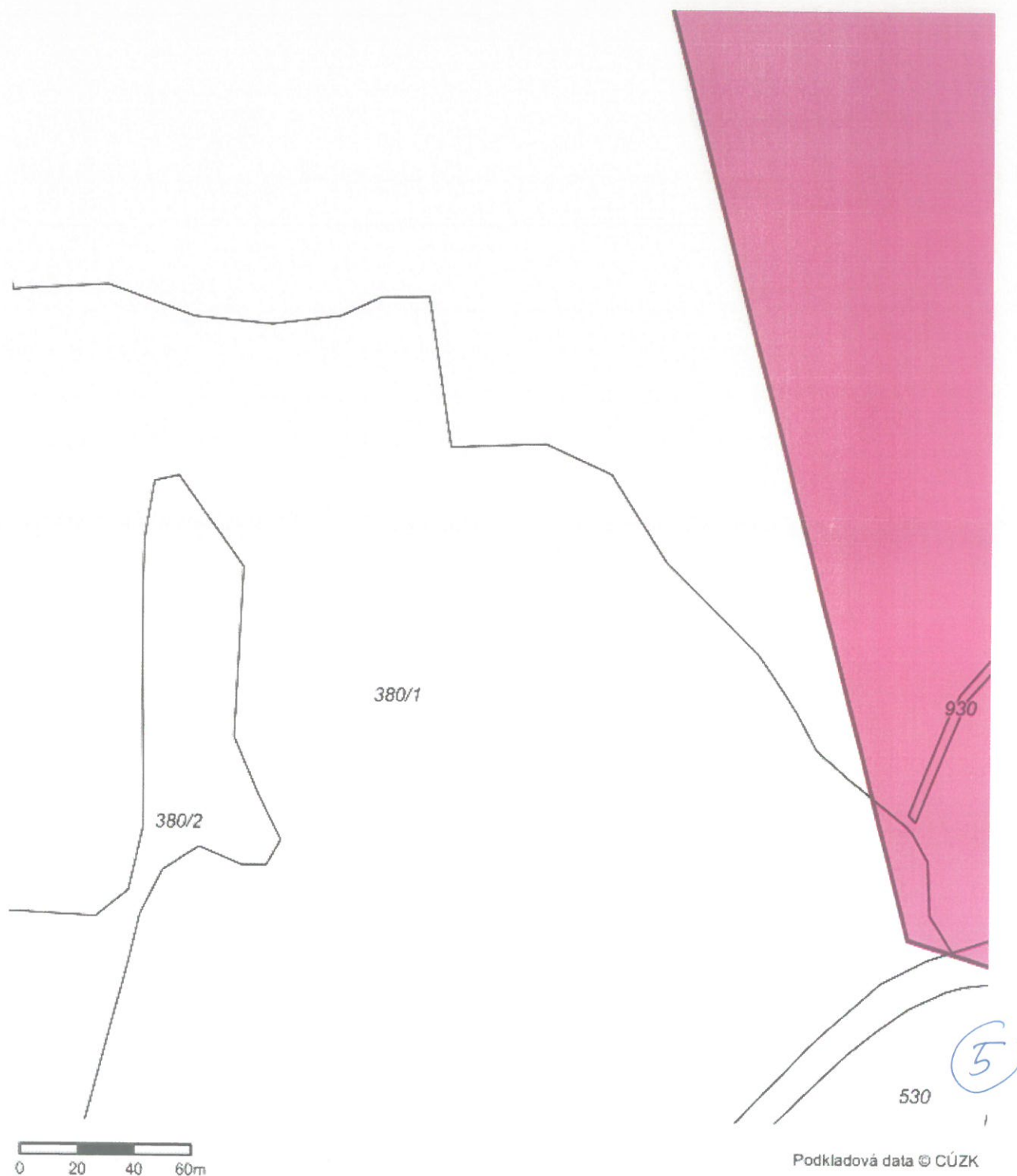
Evid. č. žádosti: 2022373285

Pořadové číslo polygonu: 1

Katastrální území: Jindřichovice v Krušných horách (Sokolov) 660434; Stará (Sokolov) 660485

Popis polygonu:

Polygon 1 - Detail - list atlasu 5/6



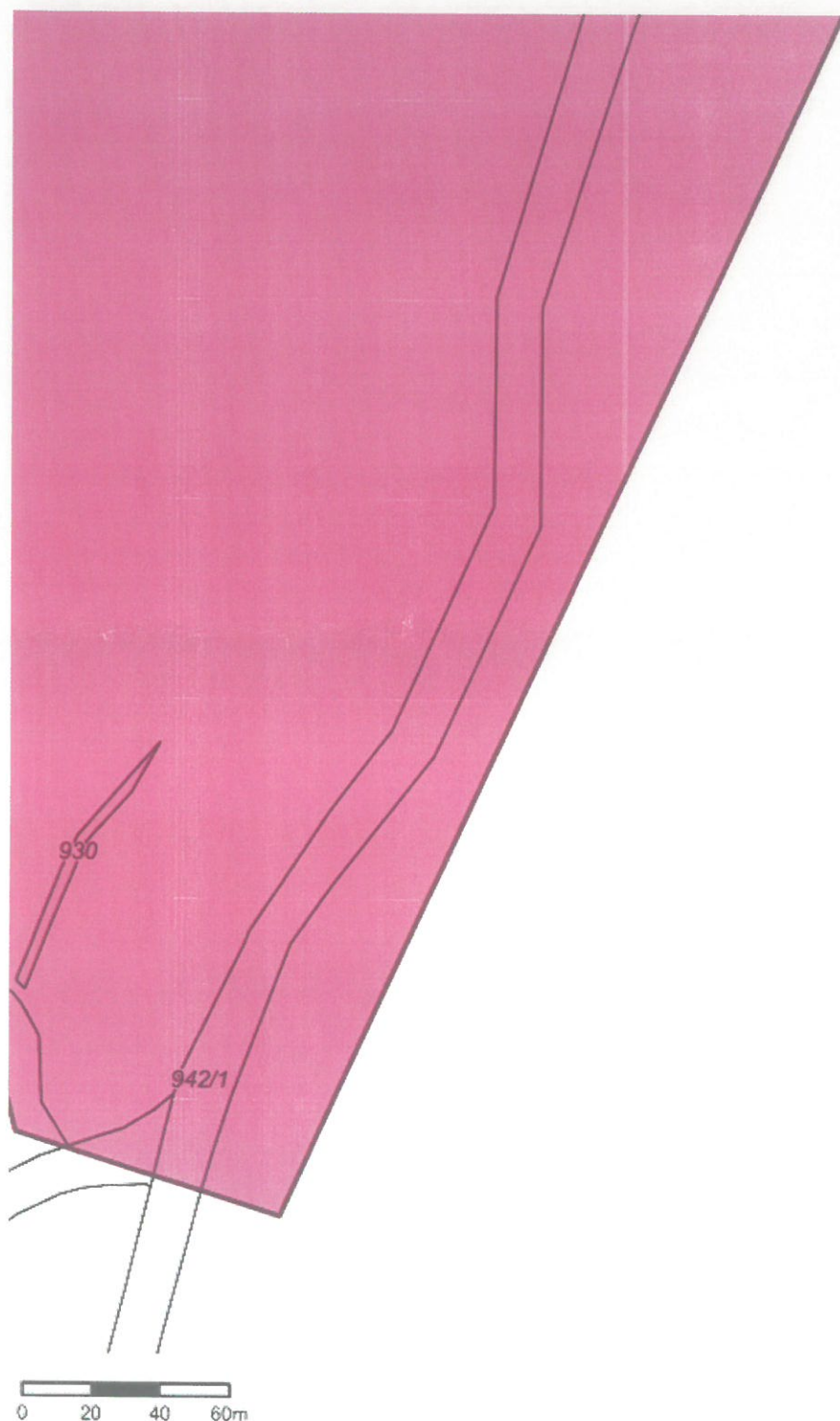
Evid. č. žádosti: 2022373285

Pořadové číslo polygonu: 1

Katastrální území: Jindřichovice v Krušných horách (Sokolov) 660434; Stará (Sokolov) 660485

Popis polygonu:

Polygon 1 - Detail - list atlasu 6/6



6

Podkladová data © CÚZK